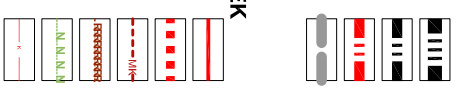


- ÁLTALÁNOS JELÖLÉSEK**
- Közigazgatási terület határa
  - Belterület határa
  - Belterület tervezett határa
  - BSZA területe jelölt külterületi beépítésre szánt területek határa

**VONALAS SZABÁLYOZÁSI ELEMEEK**

- Tervezett szabályozási vonal
- Övezet határa
- Műemléki környezet határa
- Régészeti határa
- Balaton-felvidéki NP határa
- Beépítetlenül megőrzendő parti területsav határa

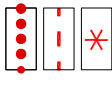


**MK-5** Meglévő feltüntetett övezeti jelek

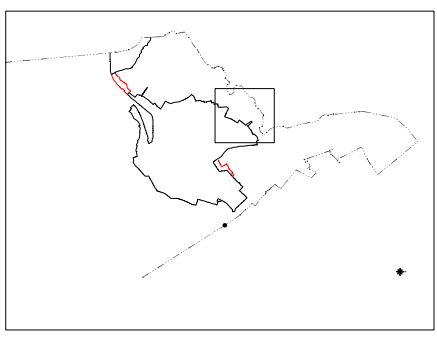
**MK-4** Rajzi hiba javításaként a hiányzó övezeti jelek feltüntetése

**JAVASOLT SZABÁLYOZÁSI ELEMEEK**

- Megszüntetőjel
- Javasolt telekhatár
- Tervezett gyalogút



Készült az állami alapadatok felhasználásával.



Megbízó: **Ábrahámhegy Község Önkormányzata**

**mRSz-4**

Munka megnevezése: **Ábrahámhegy településrendezési eszközeinek Rajzi hiba javítása**

**M=1:4 000**  
2016. május 06.

**KÜLTERÜLETI SZABÁLYOZÁSI TERV MÓDOSÍTÁS\_ RÉSZLET**

Képvisező Testületi ELFOGADÁSRÁ

Felkérőző: **Planteus Kft.**

8273 Monoszló, Fő út 23.

tel.:06-87-469-209; E-mail: planteu@planteus.hu

Feladós tervező: **Németh Ferenc**

ort. építésmérnök településrendezési vezető tervező

TT-1 19-0221