






JELMAGYARÁZAT:



A szabályozás alapelemei

-  Szabályozási vonal
-  30 m Szabályozási szélesség
-  Építési övezet, övezet határa
-  Vt-3 Építési övezet, övezet jele




Építési telekre, telekre vonatkozó szabályozási elemek

-  Megszüntető jel
-  Védőterület

Egyéb szabályozási elemek

-  Kerékpárút - tervezett
-  Kötőpályás közlekedés

Táj- és természetvédelem

-  Magterület
-  Natura2000 terület határa
-  Nemzeti Park határa

-  módosítás határa

MÓDOSÍTOTT SZABÁLYOZÁSI TERV

Készült az állami alapadatok felhasználásával.

1. melléklet a .../2019.(II.....) sz. önkormányzati rendelethez

Megj.: Ábrahámhegy Község Önkormányzata	m-Btsz-2 kivágat M=1:2.000 2019. február 10.
Megnevezés: Ábrahámhegy településrendezési terve módosítás Balatoni Bríngakörút kiszabályozás - módosítás	
Munkatípus: BELTERÜLETI SZABÁLYOZÁSI TERV kivágat 1. melléklet a .../2019.(II.....) sz. önkormányzati rendelethez	
Feladó: Planteus Kft. 8273 Monoszló, Fő út 23. tel.:06-87-469-209; E-mail: planteus@planteus.hu	
Munkálós: Németh Kristóf okl. tájépítész mérnök	Felölts tervező: Németh Ferenc okl. építészmérnök településrendezési vezető tervező TT-1E 19-02/1